




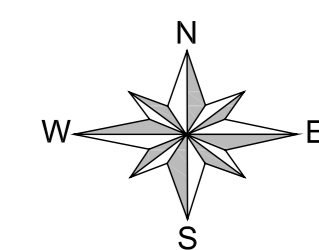
LEGENDA

AMBITI TERRITORIALI ESTESI

-  AMBITO B
-  AMBITO C
-  AMBITO D

AMBITI TERRITORIALI DISTINTI

-  BOSCO E AREA ANNESSA
-  AREA ANNESSA
-  GROTTA E AREA ANNESSA
-  AREA ANNESSA
-  VINCOLO ARCHEOLOGICO E AREA ANNESSA
-  AREA ANNESSA
-  LAMA DI CASTELLO
-  VINCOLO ARCHITETTONICO E AREA ANNESSA
-  AREA ANNESSA



Piano Urbanistico Generale Comune di Giovinazzo



Ai sensi del DRAG approvato con DGR n. 1328 del 03.08.2007



N° Elaborato
T11

Scala
1:20.000

Valutazione Ambientale Strategica
Rapporto Ambientale
Elaborato
PIANO URBANISTICO TERRITORIALE TEMATICO
Ambiti Territoriali Estesi - Ambiti Territoriali Distinti

REV.	DATA	DESCRIZIONE:
0	Luglio 2008	Prima emissione
1		
2		

<p>Ufficio di Piano</p>  <p>Settore Urbanistica e Ambiente del comune di Giovinazzo arch. Vincenzo Turturro</p>	<p>Documento Programmatico Preliminare</p>  <p>Studio Tecnico Associato arch. Claudio Certini</p>	<p>Valutazione Ambientale Strategica</p>  <p>ECOlogica s.r.l. arch. Patrizia Milano</p>
---	---	---