





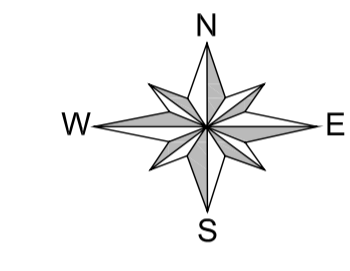


LEGENDA

-  **LIMITI COMUNALI DI GIOVINAZZO**
-  **LIMITI COMUNALI**
-  **COMUNI CONFINANTI**
-  **ARGILLOSI PROFONDI**
-  **FRANCO ARGILLOSI (ARGILLOSI SOTTILI CON SUBSTRATO ENTRO 50 CM)**
-  **FRANCO SABBIOSI ARGILLOSI DA SOTTILI A PROFONDI**



**Piano Urbanistico Generale
Comune di Giovinazzo**

Ai sensi del DRAG approvato con DGR n. 1328 del 03.08.2007



N° Elaborato

T5

Scala
1:20.000

Valutazione Ambientale Strategica

Rapporto Ambientale

Elaborato
CARTA PEDOLOGICA

REV.	DATA	DESCRIZIONE
0	Luglio 2008	Prima emissione
1		
2		

 Ufficio di Piano Settore Urbanistica e Ambiente del comune di Giovinazzo arch. Vincenzo Turturro	 Documento Programmatico Preliminare Studio Tecnico Associato arch. Claudio Certini	 Valutazione Ambientale Strategica ECOlogica s.r.l. arch. Patrizia Milano
---	--	--

Planimetria