







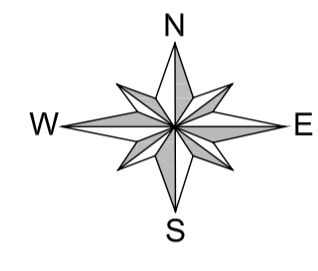


- LEGENDA**
-  LIMITI COMUNALI DI GIOVINAZZO
 -  LIMITI COMUNALI
 -  COMUNI CONFINANTI
 -  CAVE ATTIVE
 -  SITI INQUINATI
 -  CAVE DISMESSE
 -  IMPIANTO DI FRANTUMAZIONE INERTI
 -  DISCARICA DI RSU



Piano Urbanistico Generale Comune di Giovinazzo



Ai sensi del DRAG approvato con DGR n. 1328 del 03.08.2007



N° Elaborato
T8

Scala
1:20.000

Valutazione Ambientale Strategica

Rapporto Ambientale

Elaborato
UBICAZIONE SITI INQUINATI E CAVE

REV.	DATA	DESCRIZIONE
0	Luglio 2008	Prima emissione
1		
2		

 Settore Urbanistica e Ambiente del comune di Giovinazzo arch. Vincenzo Turturro	 Studio Tecnico Associato arch. Claudio Certini	 ECOlogica s.r.l. arch. Patrizia Milano
---	--	--

Planimetria