

**protocollo@mailcert.comune.giovinazzo.ba.it**

---

**Da:** "Beniamino Rossi" <beniamino.rossi@pec.telecomitalia.it>  
**A:** <protocollo@mailcert.comune.giovinazzo.ba.it>  
**Cc:** "Luigi Bilanzuolo" <luigi.bilanzuolo@telecomitalia.it>  
**Data invio:** mercoledì 28 marzo 2012 14.46  
**Allega:** GIOVINAZZO.pdf; PROCURA ROSSI.PDF; 70054\_\_GIOVINAZZO\_\_(BA).doc.p7m  
**Oggetto:** Trasmissione piano annuale (2012) di installazione impianti di telefonia cellulare nel territorio comunale di GIOVINAZZO

La Telecom Italia S.p.A., in persona dell'ing. Beniamino ROSSI nato a Anzano di Puglia (FG) il 03/07/1954 nella qualità di procuratore speciale della TELECOM ITALIA S.p.A., domiciliato, per la carica in Napoli - Centro Direzionale, - Isola B1, giusta procura notarile in data 19 Settembre 2011, rep. n. 24799 racc. n. 8754 per Notar Maria Chiara BRUNO in Roma, in riferimento all'art. 7 della L. R. Puglia n. 5 del 08.03.2002 e ss. mm. e ii, nonché al punto C del Regolamento Regionale n. 14 del 14/09/2006 trasmette, in allegato, il "Piano Stralcio Comunale" annuale (2012) di installazione Impianti di Telefonia Cellulare da realizzare in tutto il territorio comunale di GIOVINAZZO.


Con l'occasione chiede, in conformità al comma 2 del succitato art. 7 della L. R. Puglia n. 5 del 08.03.2002, di voler pubblicare Pretorio Comunale il seguente avviso:

"La Telecom Italia SpA ha provveduto ad inoltrare, nei tempi previsti, l'intero programma annuale d'installazioni per gli interventi da realizzare in ambito regionale all'Assessorato all'Ambiente della Regione Puglia ed il piano stralcio comunale per gli interventi da realizzare nel Comune di GIOVINAZZO".

Si fa presente, infine, che gli impianti attivi potranno essere oggetto di eventuali modifiche. Restando a Vs. disposizione per qualsiasi chiarimento in merito, porgiamo distinti saluti.

TELECOM ITALIA S.p.A.  
Ing. Beniamino Rossi  
Responsabile T.I.A./S.E

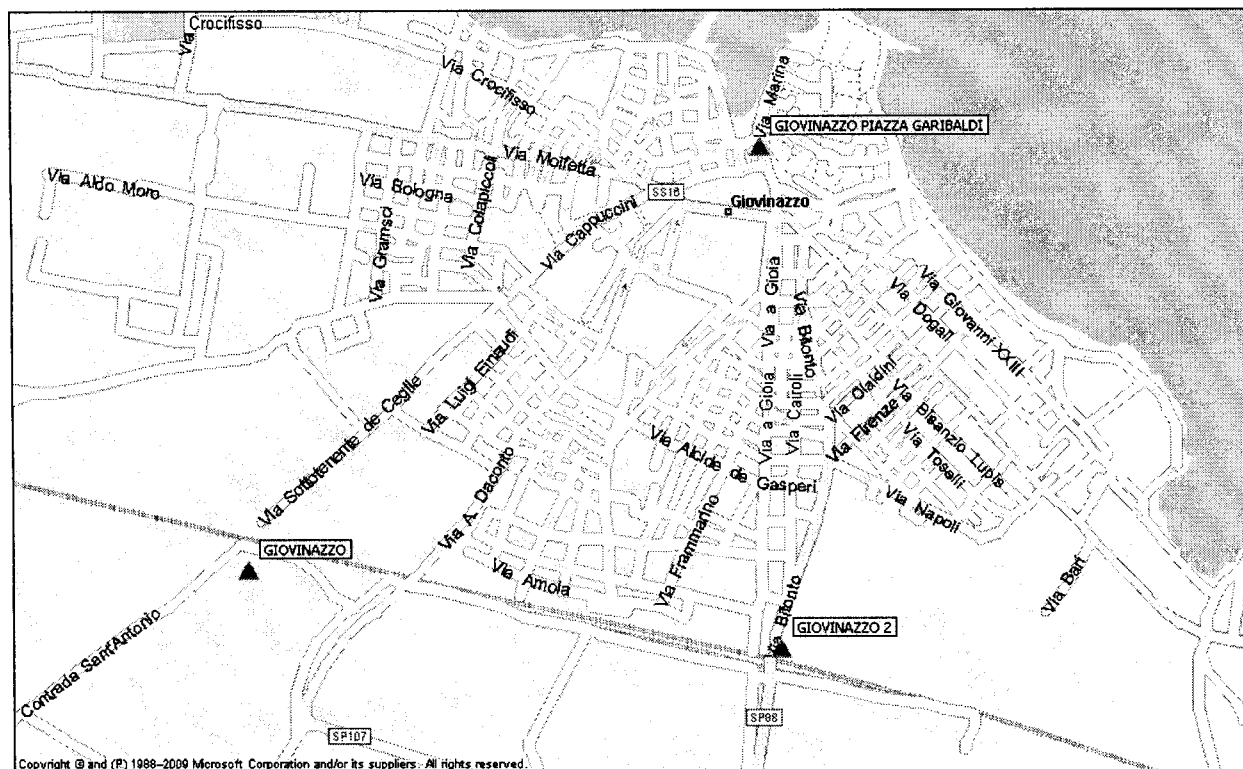
RIF PUGLIA Luigi Bilanzuolo 3356339100



## PROGRAMMA DI INSTALLAZIONE E/O MODIFICA IMPIANTI PIANO DI INSTALLAZIONE STAZIONI RADIO BASE ANNO 2012






### COMUNE DI GIOVINAZZO (tavola 1 di 2)

NOME IMPIANTO	LATITUDINE WGS84	LONGITUDINE WGS84	UBICAZIONE	STATO AL 31 MARZO 2012
GIOVINAZZO	41° 10' 54,36"N	16° 39' 43,53"E	CONTRADA S. ANTONIO, S.N.C.	MODIFICA SU SITO ESISTENTE
GIOVINAZZO 2	41° 10' 50,07"N	16° 40' 22,45"E	C/O FG. 4 P.LLA 334/21 22, PROPRIETA' LABOMBARDA, SC	MODIFICA SU SITO ESISTENTE
GIOVINAZZO PIAZZA GARIBALDI	41° 11' 17,52"N	16° 40' 21,10"E	PIAZZA VITTORIO EMANUELE, S.N.C	MODIFICA SU SITO ESISTENTE
MOLFETTA CASELLO	41° 09' 31,76"N	16° 38' 54,17"E	C/O PROP. BAVARO, FG. 24 P.LLA 266-332, SC	MODIFICA SU SITO ESISTENTE



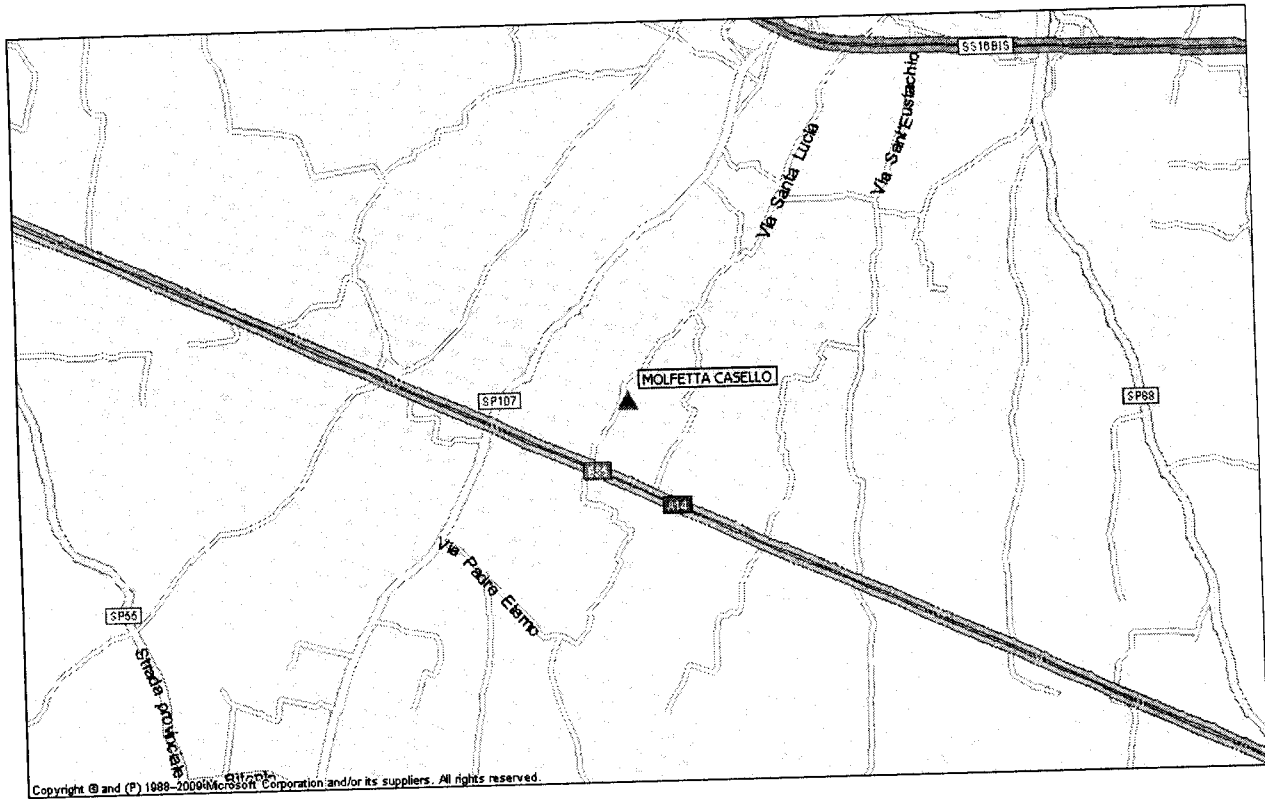
Copyright © and (P) 1988-2000 Microsoft Corporation and/or its suppliers. All rights reserved.

#### LEGENDA

Area in cui individuare il sito		Sito individuato e ritenuto idoneo		Sito in lavorazione	
Modifica su sito esistente		Sito in iter autorizzativo		Cartografia: Stralcio Stradario	

**PROGRAMMA DI INSTALLAZIONE E/O MODIFICA IMPIANTI  
PIANO DI INSTALLAZIONE STAZIONI RADIO BASE ANNO 2012**

**COMUNE DI GIOVINAZZO (tavola 2 di 2)**



**LEGENDA**

Area in cui individuare il sito	○	Sito individuato e ritenuto idoneo	●	Sito in lavorazione	▲
Modifica su sito esistente	▲	Sito in iter autorizzativo	●	Cartografia: Stralcio Stradario	