

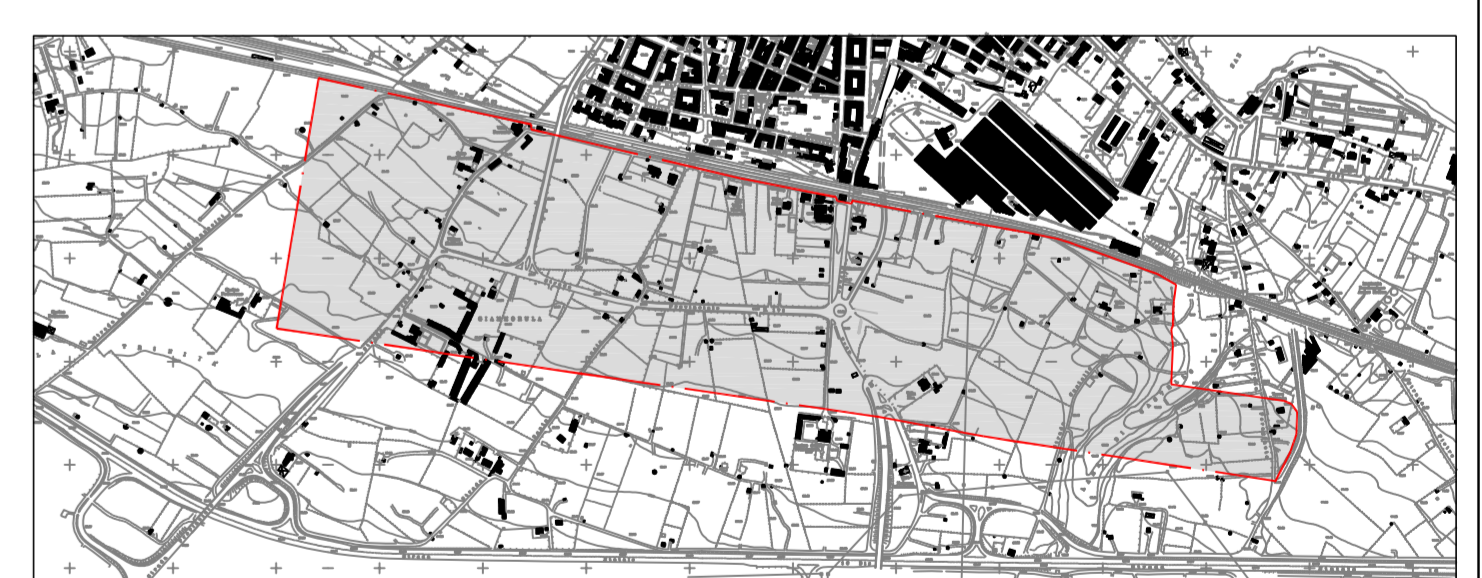


-  DELIMITAZIONE DEI COMPARTI
-  AREE STRALCIATE


COMUNE DI GIOVINAZZO
"ZONA C3"
PIANO PARTICOLAREGGIATO ATTUATIVO
(ADEGUAMENTO ALLE CONTRODEDUZIONI ACCOLTE
ED ALLE PRESCRIZIONI IMPARTITE)



SETTORE URBANISTICO E AMBIENTE Arch. Vincenzo Turturro (coordinatore)
 STUDIO TECNICO ASSOCIATO Arch. Claudio Certini (coordinatore)
 Arch. C. FANELLI
 Arch. L. SUGEMBA
 G. BRANCO

ELABORATO: STRALCIO CATASTALE CON INDICAZIONE DEI COMPARTI

FILE ARCHIVIO	SCALA	TAVOLA		
1469PDA04osservazioni.dwg	1:2000	E		
REVISIONE	DATA	DESCRIZIONE	ELABORAZIONE	VERIFICATORE
0	Dicembre 2008	1ª emissione	G. Bianco	arch. C. Certini
1				
2				

LEGENDA: WHITE, BLUE, RED, GREEN, YELLOW, CROWN, MAZONATA, XXXXX, 0.25, 0.50, 0.70, 0.25, 0.25, 0.25