

Si prega di citare nella risposta TI.IA/S.E

Spett.le  
Amministrazione Comunale  
70054 GIOVINAZZO (BA)

Rif. NS ..... del.....

Rif. VS ..... del.....

mailto:protocollo@mailcert.comune.giovinazzo.ba.it

Oggetto: Trasmissione piano annuale (2013) di installazione impianti di telefonia cellulare nel territorio comunale di GIOVINAZZO.

*(Adempimenti ex art.7 L.R. Puglia n.5 del 08.03.2002 e ss. mm. e ii)*

La Telecom Italia S.p.A., in persona dell'ing. Beniamino ROSSI nato a Anzano di Puglia (FG) il 03/07/1954 nella qualità di procuratore speciale della TELECOM ITALIA S.p.A., domiciliato, per la carica in Napoli - Centro Direzionale,- Isola B1, giusta procura notarile in data 19 Settembre 2011, rep. n. 24799 racc. n. 8754 per Notar Maria Chiara BRUNO in Roma, in riferimento all'art. 7 della L. R. Puglia n. 5 del 08.03.2002 e ss. mm. e ii, nonché al punto C del Regolamento Regionale cellulare da realizzare in tutto il territorio comunale di GIOVINAZZO.

Con l'occasione chiede, in conformità al comma 2 del succitato art. 7 della L. R. Puglia n. 5 del 08.03.2002, di voler pubblicare Pretorio Comunale il seguente avviso:

“La Telecom Italia SpA ha provveduto ad inoltrare, nei tempi previsti, l'intero programma annuale d'installazioni per gli interventi da realizzare in ambito regionale all'Assessorato all'Ambiente della Regione Puglia ed il piano stralcio comunale per gli interventi da realizzare nel Comune di GIOVINAZZO.

Si fa presente, infine, che gli impianti attivi potranno essere oggetto di eventuali modifiche.

Restando a Vs. disposizione per qualsiasi chiarimento in merito, porgiamo distinti saluti.

TELECOM ITALIA S.p.A.

Ing. Beniamino Rossi

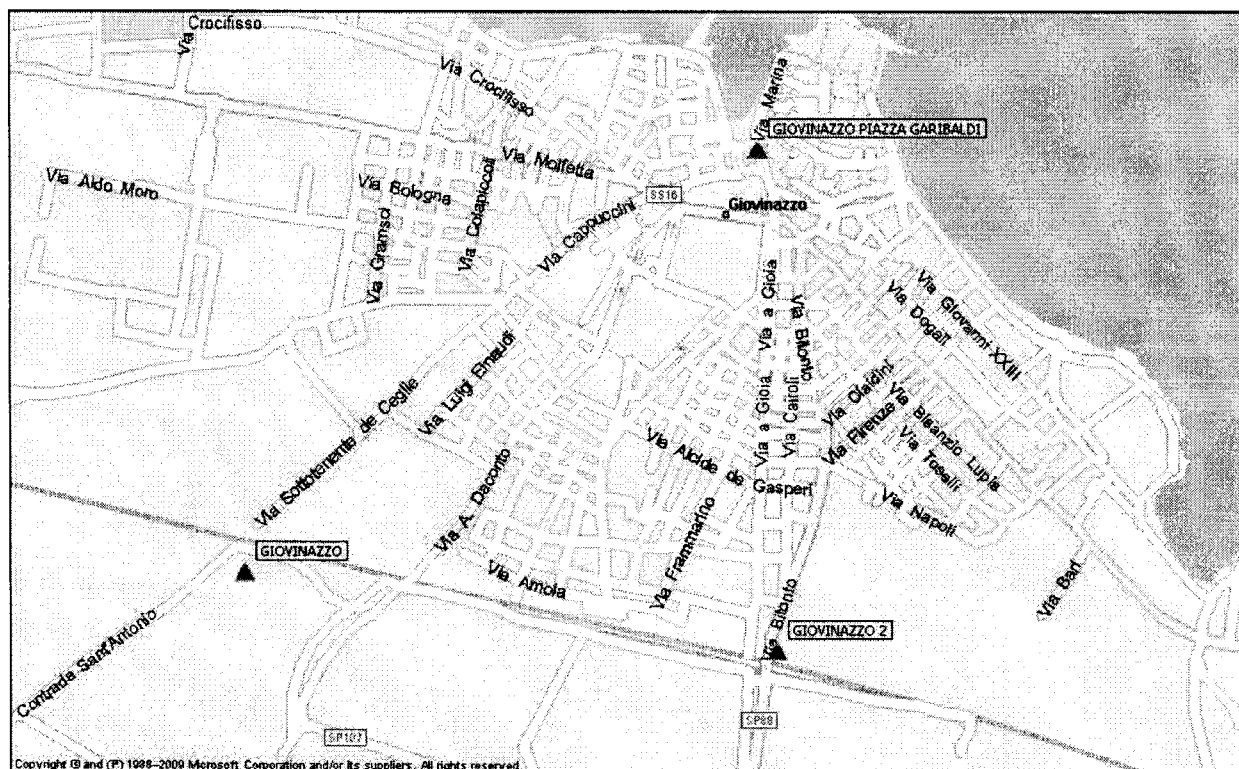
Responsabile

All.c.s.

## PROGRAMMA DI INSTALLAZIONE E/O MODIFICA IMPIANTI PIANO DI INSTALLAZIONE STAZIONI RADIO BASE ANNO 2013

### COMUNE DI GIOVINAZZO (tavola 1 di 2)

NOME IMPIANTO	LATITUDINE WGS84	LONGITUDINE WGS84	UBICAZIONE	STATO AL 31 GENNAIO 2013
GIOVINAZZO	41° 10'54,36"N	16° 39'43,53"E	CONTRADA S. ANTONIO,S.N.C.	MODIFICA SU SITO ESISTENTE
GIOVINAZZO 2	41° 10'50,07"N	16° 40'22,45"E	C/O FG. 4 P.LLA 334/21 22, PROPRIETA' LABOMBARDA,SC	MODIFICA SU SITO ESISTENTE
GIOVINAZZO PIAZZA GARIBALDI	41° 11'17,52"N	16° 40'21,10"E	PIAZZA VITTORIO EMANUELE,S.N.C	MODIFICA SU SITO ESISTENTE
MOLFETTA CASELLO	41° 09'31,76"N	16° 38'54,17"E	C/O PROP. BAVARO, FG. 24 P.LLA 266-332,SC	MODIFICA SU SITO ESISTENTE

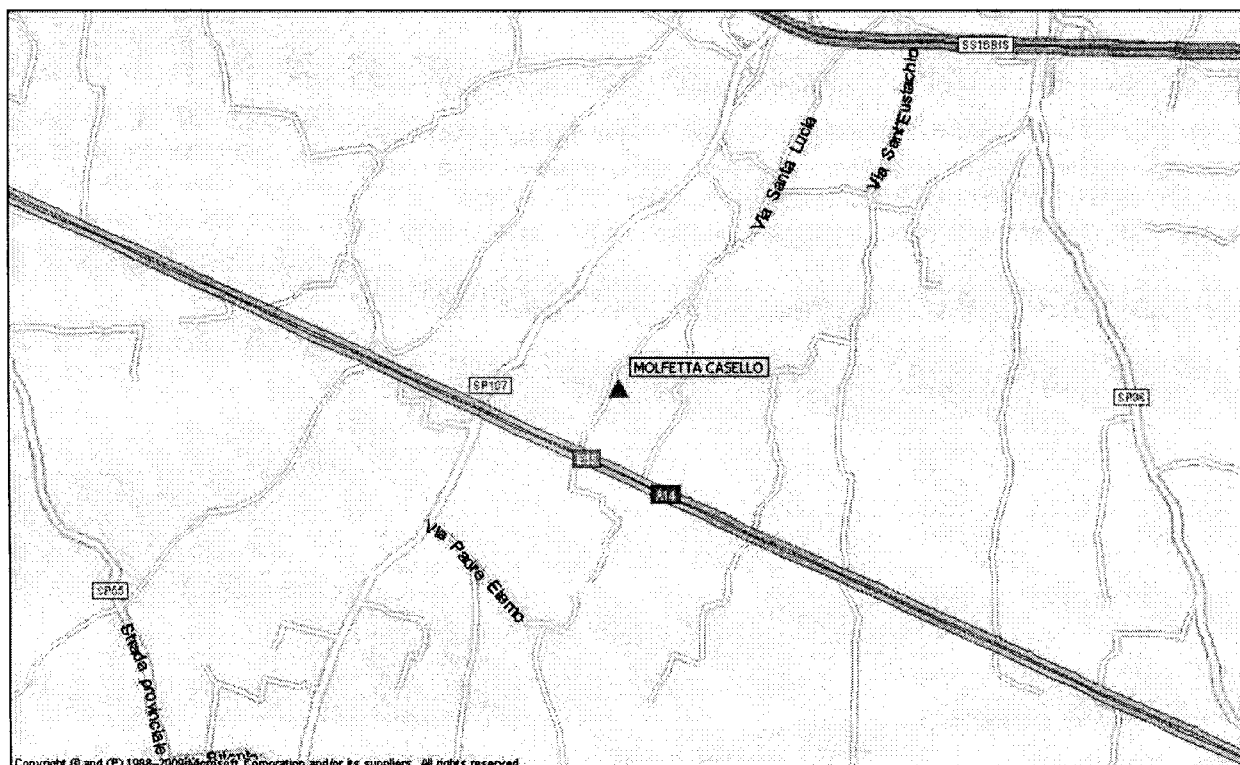


#### LEGENDA






Area in cui individuare il sito	○	Sito individuato e ritenuto idoneo	●	Sito in lavorazione	▲
Modifica su sito esistente	▲	Sito in iter autorizzativo	●	Cartografia: Stralcio Stradario	

**PROGRAMMA DI INSTALLAZIONE E/O MODIFICA IMPIANTI  
PIANO DI INSTALLAZIONE STAZIONI RADIO BASE ANNO 2013**

**COMUNE DI GIOVINAZZO (tavola 2 di 2)**



**LEGENDA**

Area in cui individuare il sito		Sito individuato e ritenuto idoneo		Sito in lavorazione	
Modifica su sito esistente		Sito in iter autorizzativo		Cartografia: Stralcio Stradario	