


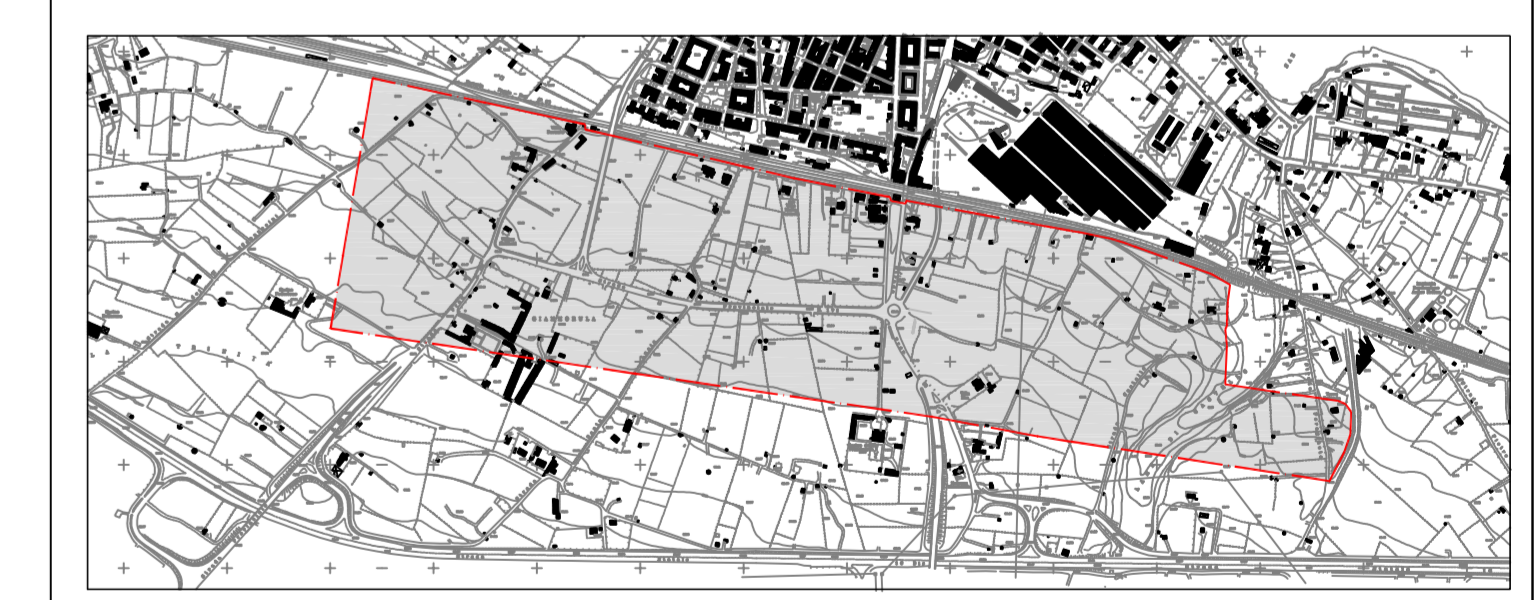


-  DELIMITAZIONE DEL P.P.
-  COMPARTI
-  AREE STRALCIATE


COMUNE DI GIOVINAZZO
"ZONA C3"
PIANO PARTICOLAREGGIATO ATTUATIVO
(ADEGUAMENTO ALLE CONTRODEDUZIONI ACCOLTE
ED ALLE PRESCRIZIONI IMPARTITE)



SETTORE URBANISTICO E AMBIENTE Arch. Vincenzo Turturro (coordinatore)
 STUDIO TECNICO ASSOCIATO Arch. Claudio Certini (coordinatore)
 Arch. C. FANELLI
 Arch. L. SUGHERA
 G. BRANCO

| ELABORATO: | | PLANIMETRIA GENERALE DEL PP SUL CATASTALE | |
|--------------|--------------------------|---|------------------|
| FILE ARCHIVO | 1469DA08osservazioni.dwg | SCALA | 1:2000 |
| REVISIONE | DATA | DESCRIZIONE | ELABORAZIONE |
| 0 | Dicembre 2008 | 1ª emissione | arch. C. Fanelli |
| 1 | | | arch. C. Certini |
| 2 | | | |